

Návod na získání seznamu adresních míst z webové aplikace Veřejný dálkový přístup (VDP) ČÚZK včetně plošného výběru z mapy

S cílem usnadnit povinným osobám vyplnění přílohy formuláře ART pro sběr geografických dat o službě přístupu k internetu a sítích pro poskytování těchto služeb tak, aby byla současně k dispozici alternativní možnost k ručnímu vyhledávání jednotlivých adresních míst v příslušné lokalitě, odkazuje Úřad na webové stránky Českého úřadu zeměměřického a katastrálního (dále jen „ČÚZK“), kde se nachází možnost využití dostupné webové aplikace **Veřejný dálkový přístup (VDP)**. Tento nástroj umožní získat výpis adresních míst v konkrétní lokalitě, a to pomocí zadaných parametrů či označením území v mapě České republiky a následným exportem vybraných adresních míst ve vybraném území (výběr lze provést např. pomocí polygonu). Poměrně jednoduchým způsobem lze získat přehled aktuálně platných adresních míst na území celé obce nebo její části pomocí exportu jejich seznamu. V případě potřeby seznamu adresních míst z menších území v rámci jedné nebo více obcí lze využít možnost plošného výběru zakreslením konkrétního polygonu v mapě.

Úřad níže uvádí návod, jakým způsobem při využití aplikace postupovat. Případně je možné získat podrobnější informace v příručce [Uživatelská dokumentace k VDP](#).

Nástroj pro získání seznamu adresních míst je dostupný pod odkazem <https://vdp.cuzk.cz/vdp/ruian/adresnimista>. Po kliknutí na tento odkaz dojde k přesměrování na vyhledávání adresních míst. Export požadovaných adresních míst lze docílit dvěma způsoby.

1. Získání seznamu adresních míst dle manuálně zadaných parametrů

První způsob je tzv. manuální, ve kterém lze požadované území vyplnit ručně a do jednotlivých polí postupně doplňovat název obce, ulice či číslo stavebního objektu apod. (viz Obr. 1).

Obr. 1

The image shows two screenshots of the ÚZK web application interface. The top screenshot shows the search form with 'Praha' entered in the 'Název obce(*)' field. A large arrow points down to the second screenshot, which shows the search results table for 'Sokolovská' street in 'Karlín' district of 'Praha'.

ÚZK Veřejný dálkový přístup k datům RÚIAN ?
Platnost dat ISÚI k: 24.02.2023 09:59

Úvodní obrazovka Vyhledání prvků Ověření adresy Výměnný formát Zobrazení mapy

Vyhledání prvků Adresní místo [Vyhledat zrušené](#)

Vyhledávání Zadat kód Zadat adresu

Obec

Název obce(*)

Praha Vyhledat Plošný výběr

Praha

↓

Vyhledání prvků Adresní místo [Vyhledat zrušené](#)

Vyhledávání Zadat kód Zadat adresu

Obec

Praha Změnit

Ulice Část obce Městská část/obvod

Ulice(*)

Sokolovská

Stavební objekt číslo: Typ: nevybráno

Číslo orientační: PSČ:

Třídít podle: Část obce, č. popisné nebo evidenční Ulice, číslo orientační Kód adresního místa

Vyhledat Plošný výběr Vyčistit formulář

Kód adr. místa	Identifikace	Název části obce	Název ulice	Název obce (název okresu)	Detail
22348514	1/67	Karlín	Sokolovská	Praha	Q G
22348522	1/69	Karlín	Sokolovská	Praha	Q G
22348531	4/41	Karlín	Sokolovská	Praha	Q G
22348549	5/49	Karlín	Sokolovská	Praha	Q G
22348565	6/85	Karlín	Sokolovská	Praha	Q G

Kliknutím na tlačítko „Vyhledat“ dojde k zobrazení výpisu všech adresních míst na vybraném území. Společně s výpisem adresních míst se v dolní části automaticky nabízí i možnosti exportu (viz Obr. 2). Výpis adresních míst lze exportovat do formátů PDF, CSV a XML.

Obr. 2

Adresní místo [Vyhledat zrušené](#)

Vyhledávání Zadat kód Zadat adresu

Obec
Jičín (okres Jičín)

Ulice Část obce Volební okrsek

Ulice: (*)
Skautská

Číslo domovní: Typ stavebního objektu:
nevybráno

Číslo orientační: PSČ:

Třídít podle: Část obce, č. popisné nebo evidenční Ulice, číslo orientační Kód adresního místa

Vyhledat Plošný výběr Vycištít formulář


Kód adr. místa	Identifikace	Název části obce	Název ulice	Název obce (název okresu)	Detail
31080774	1254	Valdické Předměstí	Skautská	Jičín (okres Jičín)	Q G

Export: [pdf](#) [csv](#) [xml](#)

1-1 z 1 << < 1 > >>

Seznam adresních míst a jejich kódy dle RÚIAN v rozdělení dle konkrétních obcí lze získat ve formátu CSV rovněž pomocí odkazu: <https://nahliznidokn.cuzk.cz/StahniAdresniMistaRUIAN.aspx>. Do pole obec je nutné zadat název, případně kód požadované obce a zvolit tlačítko „Vyhledat“ (viz Obr. 3). Následně dojde k vygenerování odkazu pro stažení CSV souboru se všemi adresními místy, které spadají do vybrané obce (viz Obr. 4).

Obr. 3

 **Nahlížení do katastru nemovitostí**

Parcela Stavba Jednotka Právo stavby Řízení Mapa LV Kat. území Můj katastr

Adresní místa RÚIAN ve formátu CSV

Stránka umožňuje stažení souborů obsahujících seznam adresních míst (adres) vedených v RÚIAN [a](#) to ve formátu CSV (textový soubor, hodnoty oddělené středníkem, struktura popsáná v [dokumentu ve formátu PDF](#)). Adresní místa jsou rozdělena do souborů po obcích, pro každou obec je k dispozici jeden soubor. Stav dat k 31.01.2023.

Adresní místa z území jedné obce

Obec
Název/kód obce: (*)
Brno
Brno (okres Brno-město);582786

Adresní místa z celé ČR
Stažení souboru: [20230131_OB_ADR_csv.zip](#)

Hierarchie prvků RÚIAN
Stažení souboru: [20230131_strukt_ADR_csv.zip](#)
(adresní místa z celé ČR s vazbou na další prvky, struktura popsáná v [dokumentu ve formátu PDF](#))

Soubory jsou generovány měsíčně ze stavového výměnného formátu RÚIAN (VFR) pomocí [XSLT](#) transformace ([vfr2ADcsv.xsl](#)). Výměnný formát RÚIAN je možné získat pomocí aplikace [VDP](#).

Obr. 4

The screenshot shows the 'ÚZK Nahlížení do katastru nemovitostí' interface. A navigation bar at the top contains links for 'Parcela', 'Stavba', 'Jednotka', 'Právo stavby', 'Řízení', 'Mapa', 'LV', 'Kat. území', and 'Můj katastr'. The main content area is titled 'Adresní místa RÚIAN ve formátu CSV'. It explains that the page allows downloading lists of addresses in RÚIAN or CSV format. Below this, a section 'Adresní místa z území jedné obce' features a search box with 'Obec' and 'Brno (okres Brno-město);582786' entered, and a 'Změnit' button. A red box highlights the download link: 'Stážení souboru: 20230131 OB 582786 ADR.csv.zip'. Other sections include 'Adresní místa z celé ČR' and 'Hierarchie prvků RÚIAN', each with their respective download links. A footer note states that files are generated monthly from VFR format using XSLT transformation.

ÚZK Nahlížení do katastru nemovitostí

Parcela Stavba Jednotka Právo stavby Řízení Mapa LV Kat. území Můj katastr

Adresní místa RÚIAN ve formátu CSV

Stránka umožňuje stažení souborů obsahujících seznam adresních míst (adres) vedených v RÚIAN a to ve formátu CSV (textový soubor, hodnoty oddělené středníkem, struktura popsaná v [dokumentu ve formátu PDF](#)). Adresní místa jsou rozdělena do souborů po obcích, pro každou obec je k dispozici jeden soubor. Stav dat k 31.01.2023.

Adresní místa z území jedné obce

Obec
Brno (okres Brno-město);582786 [Změnit](#)

Stážení souboru: [20230131 OB 582786 ADR.csv.zip](#)

Adresní místa z celé ČR

Stážení souboru: [20230131 OB ADR.csv.zip](#)

Hierarchie prvků RÚIAN

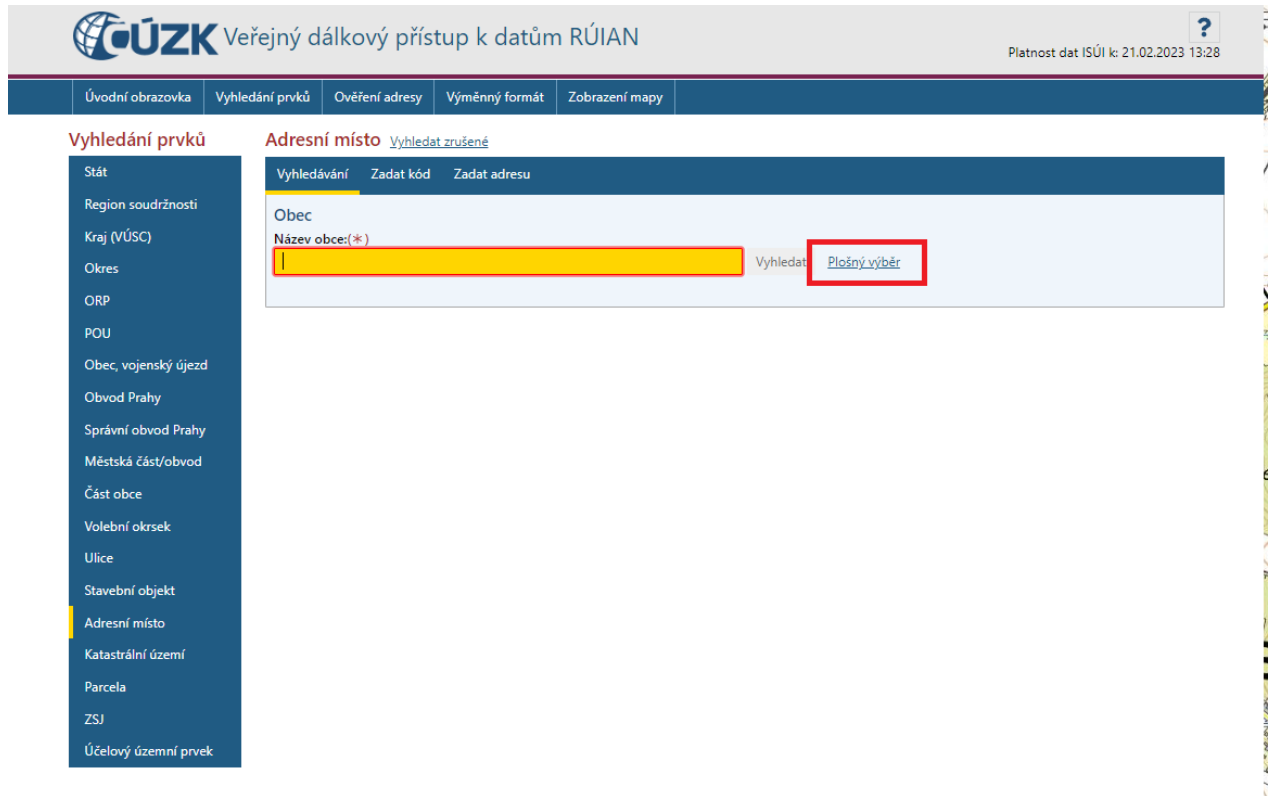
Stážení souboru: [20230131 strukt ADR.csv.zip](#)
(adresní místa z celé ČR s vazbou na další prvky, struktura popsaná v [dokumentu ve formátu PDF](#))

Soubory jsou generovány měsíčně ze stavového výměnného formátu RÚIAN (VFR) pomocí XSLT transformace ([vfr2ADcsv.xsl](#)). Výměnný formát RÚIAN je možné získat pomocí aplikace [VDP](#).

2. Získání seznamu adresních míst plošným výběrem v mapě

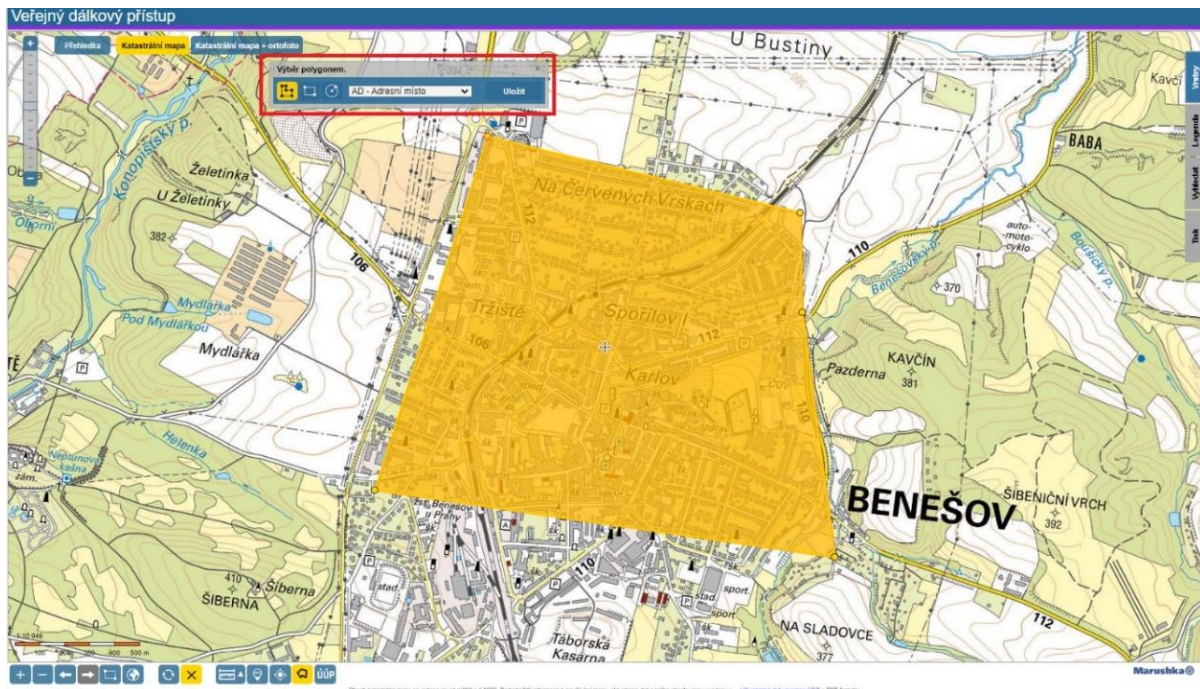
Druhý způsob je prostřednictvím výběru území přímo v mapě. Do mapového portálu lze vstoupit po kliknutí na možnost „**Plošný výběr**“ (do pole název obce není nutné název obce vyplňovat) – viz Obr. 5.

Obr. 5



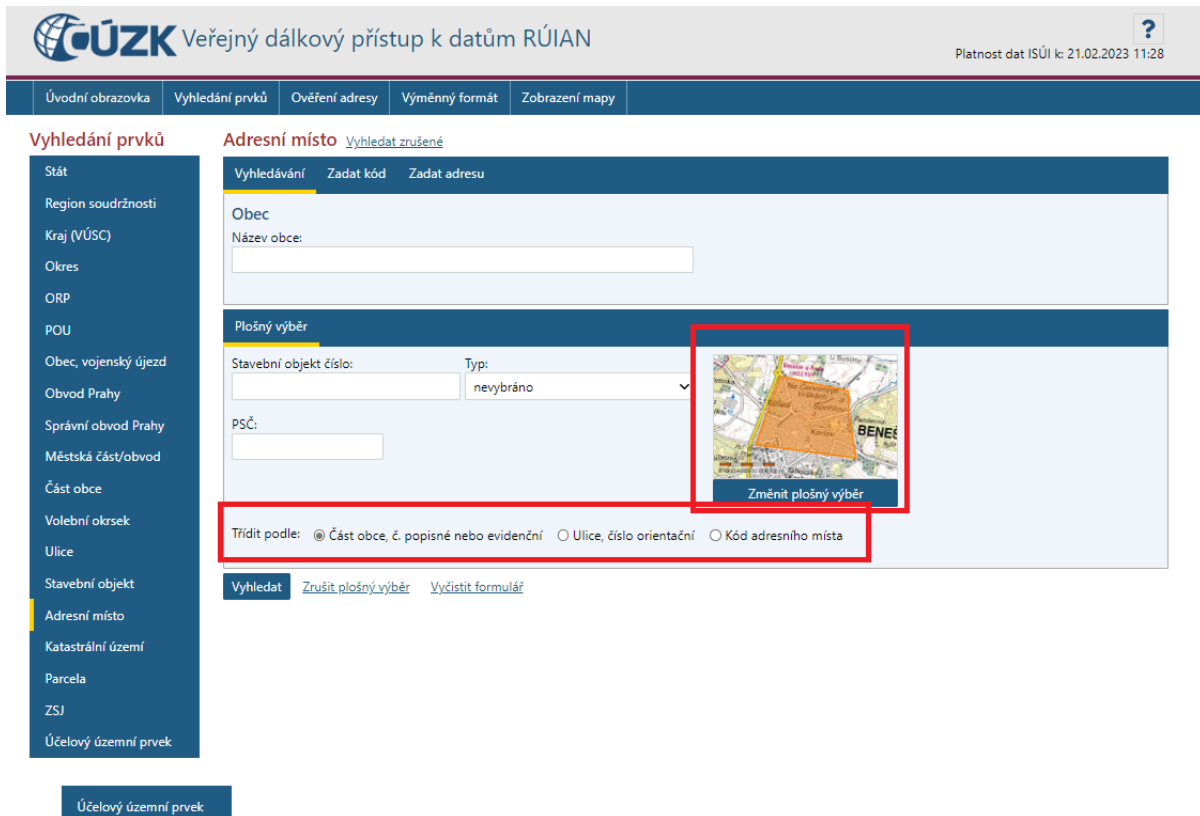
V mapovém portálu lze označit konkrétní území, z něhož je možné získat export adresních míst, za pomoci okna „Výběr polygonem“. V tomto okně slouží k označení území pomocí hraničních bodů první tlačítko „Smazat vše/kreslit polygon“ (viz Obr. 6). Druhé tlačítko slouží k výběru území pomocí vrcholů obdélníku a třetí tlačítko k výběru území pomocí kruhu. Při tvorbě polygonu se nesmí křížit spojnice jeho vrcholů a maximální rozloha vymezené oblasti je 5 km². Překročení je signalizováno červenou barvou polygonu, za normálních podmínek má polygon barvu oranžovou. Podrobnější návod pro funkci výběr polygonem je uveden v příručce [Uživatelská dokumentace k VDP](#) v kapitole 5.6.5.

Obr. 6



Po kliknutí na tlačítko „Uložit“ v okně „Výběr polygonem“ dojde k přesměrování zpět do předchozího prostředí aplikace Veřejný dálkový přístup mimo mapový portál (viz Obr. 7), kde již není nutné ručně zadávat název ulice, číslo stavebního objektu, či PSČ (Ize tato pole nechat prázdná). Následně je možné zvolit podle jakého parametru budou adresní místa tříděna. Třídít lze podle části obce, č. popisného nebo evidenčního či podle ulice a čísla orientačního, případně podle kódu adresního místa.

Obr. 7



Kliknutím na tlačítko „Vyhledat“ dojde k výpisu všech adresních míst, které se nachází uvnitř označeného polygonu (viz Obr. 8). Společně s výpisem adresních míst označeného území polygonem se v dolní části automaticky nabízí i možnosti exportu. Výpis adresních míst lze exportovat do formátů PDF, CSV (viz Obr. 9) a XML.

Obr. 8

The screenshot shows a web application interface for address search. At the top, there are navigation tabs: Úvodní obrazovka, Vyhledání prvků, Ověření adresy, Výměnný formát, and Zobrazení mapy. The main content area is divided into two sections: 'Vyhledání prvků' (left sidebar) and 'Adresní místo' (main content).

The 'Vyhledání prvků' sidebar lists various administrative levels: Stát, Region soudržnosti, Kraj (VÚSC), Okres, ORP, POU, Obec, vojenský újezd, Obvod Prahy, Správní obvod Prahy, Městská část/obvod, Část obce, Volební okrsek, Ulice, Stavební objekt, Adresní místo, Katastrální území, Parcela, ZSJ, and Účelový územní prvek. The 'Adresní místo' section has a sub-tab 'Vyhledat zrušené'.

The search form includes fields for 'Obec' (municipality name), 'Stavební objekt číslo:' (building object number), 'Typ:' (type, currently 'nevybráno'), and 'PSČ:' (postal code). There is also a map showing a selected polygon in the Benešov area. Below the map is a 'Změnit plošný výběr' button. At the bottom of the form, there are sorting options: 'Třídít podle:' with radio buttons for 'Část obce, č. popisné nebo evidenční' (selected), 'Ulice, číslo orientační', and 'Kód adresního místa'.

Below the search form are three buttons: 'Vyhledat' (highlighted with a red box), 'Zrušit plošný výběr', and 'Vyčistit formulář'. The search results are displayed in a table with the following columns: 'Kód adr. místa', 'Identifikace', 'Název části obce', 'Název obce (název okresu)', and 'Detail'. The table contains 25 rows of results, all for the municipality of Benešov. At the bottom of the table, there are export options: 'Export: pdf', 'csv', and 'xml' (all highlighted with a red box). A pagination bar at the bottom right shows '1-20 z 1530' and navigation arrows.

Kód adr. místa	Identifikace	Název části obce	Název obce (název okresu)	Detail
2936275	1	Benešov	Benešov (okres Benešov)	🔍 🌐
14428326	2	Benešov	Benešov (okres Benešov)	🔍 🌐
14428334	3	Benešov	Benešov (okres Benešov)	🔍 🌐
14428342	4	Benešov	Benešov (okres Benešov)	🔍 🌐
2936283	5	Benešov	Benešov (okres Benešov)	🔍 🌐
14428351	6	Benešov	Benešov (okres Benešov)	🔍 🌐
14428369	7	Benešov	Benešov (okres Benešov)	🔍 🌐
14428377	73	Benešov	Benešov (okres Benešov)	🔍 🌐
14428385	74	Benešov	Benešov (okres Benešov)	🔍 🌐
2936305	75	Benešov	Benešov (okres Benešov)	🔍 🌐
2936313	76	Benešov	Benešov (okres Benešov)	🔍 🌐
2936321	77	Benešov	Benešov (okres Benešov)	🔍 🌐
2936330	78	Benešov	Benešov (okres Benešov)	🔍 🌐
14428393	79	Benešov	Benešov (okres Benešov)	🔍 🌐
14428407	80	Benešov	Benešov (okres Benešov)	🔍 🌐
2936348	81	Benešov	Benešov (okres Benešov)	🔍 🌐
2936356	82	Benešov	Benešov (okres Benešov)	🔍 🌐
2936364	83	Benešov	Benešov (okres Benešov)	🔍 🌐
2936372	84	Benešov	Benešov (okres Benešov)	🔍 🌐
2936381	85	Benešov	Benešov (okres Benešov)	🔍 🌐

Obr. 9

A	B	C	D	E	F	G	H	I	J	K	L	M	N	O	P	Q	R	S	T	U
1	Kód	Typ čísla domovního	Číslo dom	Číslo orient	Znak čísla	Kód části	Název Čas	Kód ulice	Název ulice	Kód Obce	Název Obi	Kód Okres	Název Okr	Kód Voleč	Číslo VO	PSČ	Kód Obvo	Název Ob	Kód MOM	Název MOMC
2	14428377	budova s číslem popisným	73			400947	Benešov	434	Malé náměstí	529303	Benešov	3201	Benešov	16317	1	25601				
3	14428385	budova s číslem popisným	74			400947	Benešov	434	Malé náměstí	529303	Benešov	3201	Benešov	16317	1	25601				
4	2936305	budova s číslem popisným	75			400947	Benešov	434	Malé náměstí	529303	Benešov	3201	Benešov	16317	1	25601				
5	2936313	budova s číslem popisným	76			400947	Benešov	434	Malé náměstí	529303	Benešov	3201	Benešov	16317	1	25601				
6	2936321	budova s číslem popisným	77			400947	Benešov	507	Na Karlově	529303	Benešov	3201	Benešov	16317	1	25601				
7	2936330	budova s číslem popisným	78			400947	Benešov	507	Na Karlově	529303	Benešov	3201	Benešov	16317	1	25601				
8	14428393	budova s číslem popisným	79			400947	Benešov	507	Na Karlově	529303	Benešov	3201	Benešov	16317	1	25601				
9	14428407	budova s číslem popisným	80			400947	Benešov	507	Na Karlově	529303	Benešov	3201	Benešov	16317	1	25601				
10	2936348	budova s číslem popisným	81			400947	Benešov	752	Školní	529303	Benešov	3201	Benešov	16317	1	25601				
11	2936356	budova s číslem popisným	82			400947	Benešov	752	Školní	529303	Benešov	3201	Benešov	16317	1	25601				
12	2936364	budova s číslem popisným	83			400947	Benešov	507	Na Karlově	529303	Benešov	3201	Benešov	16317	1	25601				
13	2936372	budova s číslem popisným	84			400947	Benešov	507	Na Karlově	529303	Benešov	3201	Benešov	16317	1	25601				
14	2936381	budova s číslem popisným	85			400947	Benešov	507	Na Karlově	529303	Benešov	3201	Benešov	16317	1	25601				
15	14428415	budova s číslem popisným	86			400947	Benešov	507	Na Karlově	529303	Benešov	3201	Benešov	16317	1	25601				
16	2936399	budova s číslem popisným	87			400947	Benešov	507	Na Karlově	529303	Benešov	3201	Benešov	16317	1	25601				
17	2936402	budova s číslem popisným	88			400947	Benešov	507	Na Karlově	529303	Benešov	3201	Benešov	16317	1	25601				
18	14428423	budova s číslem popisným	89			400947	Benešov	507	Na Karlově	529303	Benešov	3201	Benešov	16317	1	25601				
19	14428431	budova s číslem popisným	92			400947	Benešov	507	Na Karlově	529303	Benešov	3201	Benešov	16317	1	25601				
20	2936411	budova s číslem popisným	93			400947	Benešov	507	Na Karlově	529303	Benešov	3201	Benešov	16317	1	25601				
21	2936429	budova s číslem popisným	94			400947	Benešov	507	Na Karlově	529303	Benešov	3201	Benešov	16317	1	25601				
22	14428458	budova s číslem popisným	96			400947	Benešov	507	Na Karlově	529303	Benešov	3201	Benešov	16317	1	25601				
23	2936437	budova s číslem popisným	97			400947	Benešov	507	Na Karlově	529303	Benešov	3201	Benešov	16317	1	25601				
24	2936445	budova s číslem popisným	98			400947	Benešov	507	Na Karlově	529303	Benešov	3201	Benešov	16317	1	25601				
25	14428466	budova s číslem popisným	100			400947	Benešov	442	Masarykovo náměstí	529303	Benešov	3201	Benešov	16317	1	25601				
26	14428482	budova s číslem popisným	102			400947	Benešov	442	Masarykovo náměstí	529303	Benešov	3201	Benešov	16317	1	25601				
27	2936453	budova s číslem popisným	103			400947	Benešov	442	Masarykovo náměstí	529303	Benešov	3201	Benešov	16317	1	25601				
28	2936461	budova s číslem popisným	107			400947	Benešov	507	Na Karlově	529303	Benešov	3201	Benešov	16317	1	25601				
29	14428491	budova s číslem popisným	124			400947	Benešov	655	Pražská	529303	Benešov	3201	Benešov	16329	7	25601				
30	14428504	budova s číslem popisným	126			400947	Benešov	655	Pražská	529303	Benešov	3201	Benešov	16329	7	25601				
31	2936470	budova s číslem popisným	131			400947	Benešov	477	Mendelova	529303	Benešov	3201	Benešov	16329	7	25601				
32	14428512	budova s číslem popisným	134			400947	Benešov	124	Erbenova	529303	Benešov	3201	Benešov	16345	15	25601				
33	14428521	budova s číslem popisným	142			400947	Benešov	680	Rubešova	529303	Benešov	3201	Benešov	16343	14	25601				